


Муниципальное общеобразовательное учреждение
«средняя общеобразовательная школа №6»


«Рассмотрено»

Руководитель МО
 /Высочкина О.С. /
ФИО

Протокол № 1 от
«31 » августа 2022 г.


«Согласовано»

Заместитель директора по
УВР

 /Карпенко Т.В. /
ФИО

Протокол № 1 от
«31 » августа 2022 г.

«Утверждено»

Директор МОУ «СОШ № 6»
 /Яковлев И.И. /
ФИО

Приказ № 191 от
«31 » августа 2022 г.



РАБОЧАЯ ПРОГРАММА

Пахомова Василия Николаевича учителя географии

Ф.И.О. автора (ов)

соответствие с занимаемой должностью
квалификационная категория

по

географии

(указать предмет, курс)

Уровень общего образования

основное

(начальное, основное, среднее)

Класс **11**

Количество часов **34**

Программа разработана на основе Федерального государственного образовательного стандарта основного образования (Приказ Министерства образования и науки РФ от 17 декабря 2010 г. № 1897); Приказ Министерства образования и науки РФ от 24 января 2012 г. № 39 «О внесении изменений в федеральный компонент государственных образовательных стандартов начального общего, основного общего и среднего (полного) общего образования»; Статей 8, 66, 79 Федерального закона от 29 декабря 2012 г. № 273-ФЗ «Об образовании в Российской Федерации (ст. 11, 12, 28); на основе Примерной государственной программы В.П. Максаковского, Москва, «Просвещение» 2013.- 56 с, СанПиН 2.4.2.2821-10, утвержденных постановлением Главного государственного санитарного врача Российской Федерации от 29.12.2010 № 189, от 06.10.2009 № 373 «Об утверждении и введении в действие федерального государственного образовательного стандарта основного общего образования»; Примерной основной образовательной программы основного общего образования, одобренной решением федерального учебно-методического объединения по общему образованию (протокол от 8 апреля 2015 г. № 1/15. В редакции протокола № 1/20 от 04.02.2020 федерального учебно-методического объединения по общему образованию); базируется на федеральном варианте программы и соответствует учебнику для 11 класса (Максаковский В. П. Экономическая и социальная география мира. 11 кл. М.: Дрофа, 2020.).
учебного плана МОУ «СОШ №6» на 2022-2023 учебный год.

Благодарный, 2022- 2023 учебный год

Пояснительная записка

Структура программы по географии для среднего (полного) общего образования на базовом уровне ориентируется, прежде всего, на формирование общей культуры и мировоззрения школьников, а также на решение воспитательных и развивающих задач общего образования, задач социализации личности.

По содержанию данный курс географии сочетает в себе элементы общей географии и комплексного географического страноведения. Он завершает формирование у учащихся представлений о географической картине мира, которые опираются на понимание географических взаимосвязей общества и природы, воспроизводства и размещения населения, мирового хозяйства и географического разделения труда, раскрытие географических аспектов глобальных и региональных явлений и процессов, разных территорий. Содержание курса призвано сформировать у учащихся целостное представление о современном мире, о месте России в этом мире, а также развить у школьников познавательный интерес к другим народам и странам. Изучение географии в 11 классе на базовом уровне направлено на достижение следующих целей:

Цели:

- освоение системы географических знаний о целостном, многообразном и динамично изменяющемся мире, взаимосвязи природы, населения и хозяйства на всех территориальных уровнях, географических аспектах глобальных проблем человечества и путях их решения; методах изучения географического пространства, разнообразия его объектов и процессов;
- овладение умениями сочетать глобальный, региональный и локальный подходы для описания и анализа природных, социально-экономических, геоэкологических процессов и явлений;
- развитие познавательных интересов, интеллектуальных и творческих способностей посредством ознакомления с важнейшими географическими особенностями и проблемами мира, его регионов и крупнейших стран;
- воспитание патриотизма, толерантности, уважения к другим народам и культурам, бережного отношения к окружающей среде;
- использование в практической деятельности и повседневной жизни разнообразных географических методов, знаний и умений, а также географической информации.

Место предмета в базисном учебном плане

Министерством образования РФ разработаны и утверждены федеральный компонент Государственного стандарта общего образования и федеральный базисный учебный план общеобразовательных учреждений (см. приказ министра образования России от 05.03.2004 г. № 1089 «Об утверждении федерального компонента образовательных стандартов начального общего, основного общего и среднего (полного)

общего образования» и приказ министра образования РФ от 09.03.2004 г. №1312 «Об утверждении федерального базисного учебного плана и примерных учебных планов для образовательных учреждений РФ, реализующих программы общего образования»).

Федеральный базисный учебный план для общеобразовательных учреждений Российской Федерации отводит на изучение предмета 68 часов за два года обучения в старшей школе, т. е. в 10-м и 11-м классах по 34 часов: 1 час в неделю. В 11 классе в курсе «Социально-экономическая география мира» изучается II часть «Региональная характеристика мира».

В программу внесены следующие изменения:

Раздел «Современная политическая карта мира» (3ч) перенесен из 11 класса в 10 класс. Данное изменение рационально, оно позволяет увеличить количество часов на изучение регионов и стран.

В разделе «Региональная характеристика мира» увеличено количество часов на изучение тем:

- «Зарубежная Европа» (9 вместо 5): субрегионы Европы изучаются отдельно (Средняя Европа, Северная Европа, Южная Европа, Восточная Европа) вместо темы «Восточная Европа, Средняя Европа, Северная Европа, Южная Европа». Один урок отводится на изучение Германии.

- «Зарубежная Азия. Австралия и Океания» (7 вместо 6): тема «Субрегионы Зарубежной Азии. Китай» изучается на двух уроках («Субрегионы Зарубежной Азии» и «Китай».

Увеличение часов возможно за счет переноса раздела «Современная политическая карта мира» в 10 класс и уплотнения материала раздела «Россия в современном мире» (3 вместо 5): объединены темы «Россия в мировом хозяйстве и международном географическом разделении труда» и «Россия в системе международных финансово-экономических и политических отношений», «Участие России в международных отраслевых и региональных организациях» и «Особенности географии и структуры международной торговли».

Увеличено количество практических работ (12 вместо 10): «Нанесение на к/к границ субрегионов Европы» «Геополитическое положение России (по сравнению с СССР)» и оценочных практических работ (8 вместо 5): «Нанесение на к/к границ субрегионов Европы», «Выделение на контурной карте Азии ресурсов мирового ранга», «Выделение на контурной карте Африки главных районов добывающей и обрабатывающей промышленности регионов мирового значения», что позволит осуществлять переход от освоения определенной суммы знаний обучающихся к умениям их применять, самостоятельно добывать, пополнять и развивать:

Общеучебные умения, навыки и способы деятельности

Важнейшей воспитательной задачей курса географии 11 класса является обучение навыкам и умениям, необходимым для самостоятельного понимания и анализа процессов

и явлений современного мира. В основу положен самостоятельный деятельностный подход обучающихся к формированию собственного аналитического взгляда на окружающий мир. Подобный подход, способствующий становлению творческой и инициативной личности, воспитывает умение видеть проблемы и принимать решения.

Рабочая программа предусматривает формирование у учащихся общеучебных умений и навыков:

- умения работать с картами различной тематики и разнообразными статистическими материалами;
- определение сущностных характеристик изучаемого объекта; самостоятельный выбор критериев для сравнения сопоставления, оценки и классификации объектов;
- поиск нужной информации по заданной теме в источниках различного типа, в том числе в геоинформационных системах;
- обоснование суждений, доказательств; объяснение положений, ситуаций, явлений и процессов;
- владение основными видами публичных выступлений; презентации результатов познавательной и практической деятельности.

В результате изучения географии в 11 классе ученик должен:

знать/понимать:

- основные географические понятия и термины; традиционные и новые методы географических исследований;
- особенности размещения основных видов природных ресурсов, их главные месторождения и территориальные сочетания; численность и динамику населения мира, отдельных регионов и стран, их этногеографическую специфику; различия в уровне и качестве жизни населения, основные направления миграций; проблемы современной урбанизации;
- географические аспекты отраслевой и территориальной структуры мирового хозяйства, размещения его основных отраслей; географическую специфику отдельных стран и регионов, их различия по уровню социально-экономического развития, специализации в системе международного географического разделения труда; географические аспекты глобальных проблем человечества;
- особенности современного геополитического и геоэкономического положения России, ее роль в международном географическом разделении труда;

уметь:

- определять и сравнивать по разным источникам информации географические тенденции развития природных, социально-экономических и геоэкологических объектов, процессов и явлений;
- оценивать и объяснять ресурсообеспеченность отдельных стран и регионов мира, их демографическую ситуацию, уровни урбанизации и территориальной концентрации

населения и производства, степень природных, антропогенных и техногенных изменений отдельных территорий;

- применять разнообразные источники географической информации для проведения наблюдений за природными, социально-экономическими и геоэкологическими объектами, процессами и явлениями, их изменениями под влиянием разнообразных факторов;
- составлять комплексную географическую характеристику регионов и стран мира; таблицы, картосхемы, диаграммы, простейшие карты, модели, отражающие географические закономерности различных явлений и процессов, их территориальные взаимодействия;
- сопоставлять географические карты различной тематики;
- использовать приобретенные знания и умения в практической деятельности и повседневной жизни для:
 - выявления и объяснения географических аспектов различных текущих событий и ситуаций;
 - нахождения и применения географической информации, включая карты, статистические материалы, геоинформационные системы и ресурсы Интернета; правильной оценки важнейших социально-экономических событий международной жизни, геополитической и геоэкономической ситуации в России, других странах и регионах мира, тенденций их возможного развития

Изучение курса предусматривает использование нескольких типов уроков - урока-лекции, урока-семинара, урока-практикума, урока-конференции (диспута). Цель большинства уроков, посвященных выполнению практических заданий в классе, - самостоятельное получение обучающимися необходимого фактического материала.

Выбор методики преподавания в новых условиях определяется некоторыми общими принципами:

- переходом к деятельностному и личностно-ориентированному образованию;
- переходом от освоения определенной суммы знаний к умениям их применять, самостоятельно добывать, пополнять и развивать;
- вариативностью образования;
- приближением образования к современным потребностям страны, востребованностью его результатов к практической деятельности и повседневной жизни.

Формирование умений предусматривает применение разнообразных источников географической информации: таблиц, картосхем, простейших карт, моделей, отражающих географические закономерности различных явлений и процессов, их территориальные взаимодействия при географической характеристике регионов и стран мира.

На каждом уроке используются тематические географические карты. В зависимости от типа урока и его целей используется сопровождение объяснения новой темы урока или ее закрепление слайдами презентации, выполненной самостоятельно

учителем, готовые электронные уроки (см. Информационно-коммуникативные средства обучения), слайдами интерактивной доски.

Важной частью учебного процесса является контроль, учет и оценка достижений обучающихся всех компонентов содержания географического образования (знания, умения и навыки, опыт творческой деятельности, эмоционально-ценностное отношение к миру), а также оценка динамики личностного развития обучающихся (проявление познавательного интереса к предмету, (самостоятельность, организованность, умение работать в группе, эмпатия и толерантность).

Важное место отводится в курсе самооценке. Главный смысл самооценки заключается в развитии умений самоконтроля у ученика, самостоятельной экспертизы собственной деятельности.

Структура курса

№	МОДУЛЬ (ГЛАВА)	Примерное количество часов
1.	Региональная характеристика мира	28
	Зарубежная Европа	9
	Зарубежная Азия. Австралия и Океания	7
	Африка	4
	Северная Америка	4
	Латинская Америка	4
2.	Россия в современном мире	3
3.	Глобальные проблемы человечества	2
4.	Заключение. Мир в XXI веке	1

Перечень практических работ

Модуль (глава)	№	Тема
1. Региональная характеристика мира	1*	Нанесение на к/к границ субрегионов Европы
	2	Изучение проблемы природных и трудовых ресурсов в процессе интеграции стран Зарубежной Европы
	3*	Сравнительная экономико-географическая характеристика двух стран разных типов, определение их географической специфики
	4	Объяснение размещения основных густонаселенных районов Азии, сопоставление ее по этому показателю с Европой
	5*	Выделение на контурной карте Азии ресурсов мирового ранга

	6*	Отражение на картосхеме международных экономических связей Японии
	7*	Составление картосхемы, отражающие международные экономические связи австралийского Союза, объяснение полученного результата
	8*	Выделение на контурной карте Африки главных районов добывающей и обрабатывающей промышленности регионов мирового значения
	9*	Составление картосхемы районов загрязнения окружающей среды США, выявление источников загрязнений, предложение путей решения экологических проблем
	10*	Составление характеристики Канады
2. Россия в современном мире	11	Геополитическое положение России (по сравнению с СССР)
3. Глобальные проблемы человечества	12	Выявление по картам регионов с неблагоприятной экологической ситуацией, а также географических аспектов других глобальных проблем человечества

Формы организации работы обучающихся:

Индивидуальная; фронтальная; парная; групповая.

Формы учебных занятий: мини – лекции; диалоги и беседы; практические работы;

Виды деятельности обучающихся: устные сообщения; обсуждения; работа с источниками; доклады; рефлексия.

Формы контроля:

Тестовый контроль, интерактивные задания, тренажеры, проверочные работы, топографические и географические диктанты, работы с контурными картами, практические работы, работа с картами атласа, заполнение таблиц, индивидуальный устный опрос.

НОРМЫ ОЦЕНОК ПО ГЕОГРАФИИ

Устный ответ

Отметка «5» ставится, если обучающийся:

- **показывает** глубокое, всестороннее знание и понимание тематического материала, а также сущности рассматриваемых терминов, понятий, географических закономерностей, теорий, событий;
- **построит** полный тематически правильный ответ, опираясь на ранее изученный материал;
- **выделяет** существенные признаки географических объектов и явлений;
- **использует** примеры для подтверждения теоретических положений;
- аргументированно **отстаивает** свою точку зрения, делая анализ, формулируя обобщения и выводы;
- **устанавливает** межпредметные и внутрипредметные связи между событиями, объектами и явлениями;
- **применяет** полученные знания в незнакомой учебной и жизненной ситуации;
 - обоснованно и безошибочно **излагает** тематический материал, соблюдая последовательность его изложения, используя чёткие и однозначные формулировки;
- **строит** логически связный ответ, используя принятую географическую терминологию;
- **делает** обоснованные выводы;
- **формулирует** точные определения терминов и **даёт** научное толкование основных понятий, законов;
- творчески **перерабатывает** текст, адаптируя его под конкретную учебную задачу;
- **излагает** тематический материал литературным языком;
- **отвечает** на дополнительные вопросы учителя, одноклассников, участвуя в диалоге или полилоге;

- самостоятельно, рационально и адекватно ситуации **использует** средства обучения для достижения поставленных учебных целей;
- **применяет** в процессе ответа для демонстрации состояния объектов, протекания явлений общепринятую в географии знаково-символьную систему условных обозначений;
- при необходимости, в зависимости от условия учебной задачи, **опирается** на результаты наблюдений и опытов;
- самостоятельно, безошибочно и адекватно ситуации выбора и принятия решения **применяет** полученные знания, умения и навыки учебной деятельности при рассмотрении учебных задач практической направленности;
- **допускает** не более одного недочёта, который легко исправляет по требованию учителя;
- **владеет** сформированными навыками работы с приборами;
- **умеет преобразовывать** тематическую информацию из одного вида в другой;
- **демонстрирует** знание карты и использование её при решении учебной задачи;
- **показывает** сформированность знаний, предметных и универсальных учебных действий.

Отметка «4» ставится, если обучающийся:

- **демонстрирует** знание изученного тематического материала;
 - **даёт** самостоятельный, полный и тематически правильный ответ, при этом допускает незначительные ошибки и недочёты при воспроизведении тематического материала;
 - **даёт** определения понятий и терминов, допуская небольшие неточности в формулировках или выводах и обобщениях на основе проведённых наблюдений и опытов или при использовании в ответе научной терминологии;
 - материал **излагает** в правильной логической последовательности, при этом допускает одну негрубую ошибку или не более двух недочётов, которые может исправить самостоятельно по требованию учителя при его помощи или помощи других обучающихся;
- **подтверждает** теоретические высказывания примерами;
 - осознанно и правильно **отвечает** на дополнительные и наводящие вопросы учителя или других обучающихся;
- **умеет** самостоятельно выделять основные положения в тематическом материале;
- **обобщает** тематический материал, используя результаты наблюдений и опытов;
- **формулирует** выводы;
- **устанавливает** внутрипредметные и межпредметные связи;
 - **применяет** полученные знания на практике в новой ситуации выбора и принятия решения, допуская неточности в содержании географического материала;
- **соблюдает** основные правила построения ответа, используя при этом литературную речь;
 - **составляет** связное и логически последовательное высказывание, восполняя допущенные пропуски в тематическом материале путём ответов на наводящие вопросы учителя или других обучающихся;
- **имеет** представления об элементарных реальных понятиях;
- **понимает** основные причинно-следственные взаимосвязи между изучаемыми объектами и явлениями;
- в основном **знает** содержание карты и умеет ею пользоваться при ответе на поставленный вопрос;
 - при решении географических задач **допускает** ошибки, существенно не влияющие на результат деятельности;
- в основном **показывает** сформированность знаний, предметных и универсальных учебных действий.

Отметка «3» ставится, если обучающийся:

- **усвоил** основное тематическое содержание;
 - **имеет** пробелы в усвоении программного материала, не влияющие на дальнейшее усвоение тематического содержания;

- материал **излагает** фрагментарно, отсутствует логика в изложении;
 - **показывает** недостаточную сформированность знания тематического материала, предметных и универсальных учебных действий;
- **допускает** ошибки в формулировании выводов и обобщений;
- **слабо аргументирует** высказывания;
- **допускает** ошибки и неточности в использовании научной терминологии;
- определения понятий, терминов **даёт** недостаточно чёткие, путаясь в формулировках;
 - **не использует** в качестве доказательства выводы и обобщения, сделанные на основе наблюдений, опытов, или допускает ошибки при их трактовке;
 - **имеет** затруднения в использовании теоретических знаний, необходимых для решения практических задач, а также при применении конкретных примеров;
 - **отвечает** неполно наводящие вопросы учителя или других обучающихся лидаёт репродуктивный ответ, не понимая отдельных научных концепций, имеющих определяющее значение в данном тексте;
 - **отвечает** неполно на вопросы учителя или других обучающихся, допуская одну-две грубые ошибки в изложении программного материала;
- **слабо знает** географическую номенклатуру;
 - **отсутствуют** навыки инструментального определения количественных показателей, характеризующих состояние объекта или явления;
- **имеет** географические представления, сформированные на бытовом уровне;
- **использует** карту не достаточно для демонстрации теоретических положений ответа
 - **устанавливает** причинно-следственные связи только с помощью наводящих вопросов со стороны учителя или других обучающихся.

Отметка «2» ставится, если обучающийся:

- **не усвоил** и **не раскрыл** основное содержание тематического материала;
- **не сформулировал** выводы и не сделал обобщения;
 - **не знает** и **не понимает** значительную часть (более половины) учебного материала в рамках поставленных вопросов;
- **не имеет** сформированных предметных и универсальных учебных действий;
 - **не умеет** применять предметные и универсальные учебные действия к ответам на вопросы и решению задач по предлагаемому алгоритму;
 - **допускает** более двух грубых ошибок, которые не может исправить даже при помощи учителя или других обучающихся в процессе обсуждения ответа;
- **допускает** грубые ошибки при работе с картой;
- **не владеет** научной терминологией;
- **не знает** географическую номенклатуру.

Отметка «1» ставится, если обучающийся:

- **не может** ответить ни на один из поставленных вопросов;
- полностью **не усвоил** программный материал.

Рекомендации учителю:

- 1) вопрос должен быть сформулирован на основе используемой научной терминологии;
- 2) необходимо дать анализ ответа обучающегося на основе заранее оговорённых критериев;
- 3) отметка должна быть обоснованной;
- 4) в процесс обсуждения ответа могут быть вовлечены другие обучающиеся.

Письменная

работа Отметка «5» ставится, если обучающийся:

- выполнил работу без ошибок и недочётов;
- или допустил в работе не более одного недочёта;

Примечание: требования к письменной работе по тематическому содержанию соответствуют устному

ответу.

Отметка «4» ставится, если обучающийся:

- выполнил работу полностью;
 - или допустил в работе не более одной негрубой ошибки и одного недочёта или не более двух недочётов.

Примечание: требования к письменной работе по тематическому содержанию соответствуют устному ответу.

Отметка «3» ставится, если обучающийся:

- правильно выполнил не менее половины от полного объёма работы;
 - или допустил в работе не более двух грубых ошибок, или не более одной грубой и одной негрубой ошибки и одного недочёта, или не более двух-трёх негрубых ошибок, или одной негрубой ошибки и трёх

недочётов, или при отсутствии ошибок, но при наличии четырёх-пяти недочётов.

Примечание: требования к письменной работе по тематическому содержанию соответствуют устному ответу.

Отметка «2» ставится, если обучающийся:

- допустил количество ошибок и (или) недочётов, превышающее норму для выставления отметки «3»;
- или если правильно выполнил менее половины объёма работы.

Примечание: требования к письменной работе по тематическому содержанию соответствуют устному ответу.

Отметка «1» ставится, если обучающийся:

Тест

- не приступал к выполнению работы;
- или правильно выполнил менее 10% объёма работы.

Примечание: требования к письменной работе по тематическому содержанию соответствуют устному ответу.

Рекомендации учителю:

1) отметки с анализом письменных работ доводятся до сведения обучающихся, как правило, не позднее, чем через 3—4 дня или на следующем уроке;

2) необходимо провести работу над ошибками, предусматривающую устранение пробелов в тематических знаниях, навыках предметной и универсальной учебной деятельности.

Рекомендации учителю:

1) отметки с анализом тестовых работ доводятся до сведения обучающихся, как правило, не позднее, чем через 3—4 дня или на следующем уроке;

2) необходимо провести работу над ошибками, предусматривающую устранение пробелов в тематических знаниях, навыках предметной и универсальной учебной деятельности.

Практическая работа (в том числе на основе работы с

картой) **Отметка «5»** ставится, если обучающийся:

- **выполнил** работу в полном объёме на основе предложенного учителем или составленного самостоятельно алгоритма деятельности;
- самостоятельно **подобрал** и использовал необходимые для выполнения работы средства обучения, в том числе инструментальные;
- **продемонстрировал** владение теоретическими знаниями, необходимыми для достижения образовательного результата;
- аккуратно **оформил** результаты работы;
 - **выбрал** оптимальный в условиях конкретной задачи вариант оформления результатов практической работы.

Примечание: требования к практической работе по тематическому содержанию соответствуют устному ответу.

Отметка «4» ставится, если обучающийся:

- **выполнил** работу в полном объёме на основе предложенного учителем или

составленного самостоятельно алгоритма деятельности;

- **допустил** отклонение в последовательности выполнения работы, не повлиявшее на результативность деятельности, то есть конечный результат;
- **использовал** предложенные учителем или другими обучающимися необходимые для выполнения работы средства обучения, в том числе инструментальные;
- **продемонстрировал** владения теоретическими знаниями, необходимыми для достижения образовательного результата;
- аккуратно **оформил** результаты работы;
- **допустил** неточности или небрежности в оформлении результатов работы.

Примечание: требования к практической работе по тематическому содержанию соответствуют устному

ответу.

Отметка «3» ставится, если обучающийся:

- **выполнил** работу с помощью учителя или других обучающихся;
- **использовал** предложенный учителем алгоритм выполнения работы;
- **затратил** больше установленного времени на выполнение работы;
- **показал** знание теоретического материала, но имел затруднения в практическом его применении;

использовал предложенные учителем или другими обучающимися необходимые для выполнения работы средства обучения, в том числе инструментальные. **Примечание:** требования к практической работе по тематическому содержанию соответствуют устному ответу.

Отметка «2» ставится, если обучающийся:

- **получил** ошибочные результаты, а также результаты, не соответствующие цели проведения практической работы;
- **не владеет** теоретическими знаниями для проведения работы;
 - **не подготовил** или **не подобрал** (даже с помощью учителя или других обучающихся) средства обучения, необходимые для проведения работы;
 - **не может** использовать предложенный учителем или другими обучающимися алгоритм выполнения работы;
- **выполнил** менее 50% от объёма работы.

Примечание: требования к практической работе по тематическому содержанию соответствуют устному ответу.

Отметка «1» ставится, если обучающийся:

- не выполнил практическую работу;
- **выполнил** менее 10% от объёма работы.

Примечание: требования к практической работе по тематическому содержанию соответствуют устному ответу.

Рекомендации учителю:

1) отметки анализа практических работ доводятся до сведения обучающихся, как правило, не позднее, чем через 3—4 дня или на следующем уроке;

2) необходимо провести работу над ошибками, предусматривающую устранение пробелов в тематических знаниях, навыках предметной и универсальной учебной деятельности.

Свободные образовательные Интернет - ресурсы:

1. <http://pedsovet.su/> - сообщество взаимопомощи учителей
2. <https://www.google.ru>
3. <http://nsportal.ru> – социальная сеть работников образования
4. <http://infourok.ru/geografija.html> – библиотека методических материалов для учителя
5. <http://project.1september.ru/subjects/3> - фестиваль исследовательских и творческих работ учащихся
6. <http://interneturok.ru/> - видео уроки по предмету
7. <http://nsportal.ru/user/register> - социальная сеть работников образования
8. <http://www.yandex.ru>

Тематическое планирование по ГЕОГРАФИИ в 11 классе

№ п/п	дата	Тема урока	Кол-во часов	Практические работы	Домашнее задание
1		Зарубежная Европа. Общая характеристика региона. Население	1	1. *Нанесение на к/к границ субрегионов Европы	179-183
2		Зарубежная Европа. Хозяйство. Международные экономические связи	1	2. Изучение проблемы природных и трудовых ресурсов в процессе интеграции стран Зарубежной Европы.	183-202
3		Средняя Европа	1		202-203, к/к
4		Северная Европа	1		
5		Восточная Европа	1		
6		Южная Европа	1		202-203
7		Германия	1		203-210
8		Европейские страны «Большой семерки»	1	3. *Сравнительная экономико-географическая характеристика двух стран разных типов, определение их географической специфики	Конспект, п/р
9		Обобщающий урок по теме: «Зарубежная Европа»	1		
10		Общая характеристика Зарубежной Азии.	1	4. Объяснение размещения основных густонаселенных районов Азии,	223-234
11		Субрегионы Зарубежной Азии	1	5. *Выделение на контурной карте Азии ресурсов мирового ранга.	235-241, к/к
12		Китай	1		
13		Япония	1	6. *Отражение на картосхеме международных экономических связей Японии.	241-249
14		Индия	1		250-257
15		Австралия и Океания. Комплексная характеристика региона	1	7. *Составление картосхемы, отражающие международные экономические связи Австралийского Союза	257-258
16		Обобщение по теме «Зарубежная Азия. Австралия и Океания»	1		
17		Африка. «Визитная карточка»			273-281

		региона			
18		Деление Африки на субрегионы	1	8. *Выделение на контурной карте Африки главных районов добывающей и обрабатывающей промышленности	281-284, к/к
19		ЮАР	1		284-286
20		Обобщение по теме «Африка»	1		
21		Северная Америка. «Визитная карточка» региона			конспект
22		США. Хозяйство. Макрорегионы	1	9. *Составление картосхемы районов загрязнения окружающей среды США, выявление источников загрязнений, предложение путей решения экологических проблем	295-316
23		Канада	1	10. *Составление характеристики Канады	316-318
24		Обобщение по теме «Северная Америка»	1		
25		Латинская Америка. «Визитная карточка» региона	1		311-340
26		Бразилия	1		340-342
27		Аргентина. Мексика	1		
28		Обобщающий урок по теме «Латинская Америка»	1		
29		Россия на политической карте мира	1	11. Геополитическое положение России (по сравнению с СССР)	
30		Россия в мировом хозяйстве и международном разделении труда	1		
31		Участие России в международных отраслевых и региональных организациях	1		
32		Понятие о глобальных проблемах.	1	12. Выявление по картам регионов с неблагоприятной экологической ситуацией	351-364
33		Взаимосвязь глобальных проблем	1		364-368
34		Итоговый урок. Мир XXI века	1		

